

## УПРАВЛЕНИЕ ФЕДЕРАЛЬНОЙ СЛУЖБЫ ГОСУДАРСТВЕННОЙ РЕГИСТРАЦИИ, КАДАСТРА И КАРТОГРАФИИ ПО РЕСПУБЛИКЕ ТАТАРСТАН

(полное наименование органа регистрации прав)

Лист 1

Выписка из Единого государственного реестра недвижимости об основных характеристиках и зарегистрированных правах на объект недвижимости  
Сведения об основных характеристиках объекта недвижимости

В Единый государственный реестр недвижимости внесены следующие сведения:

Звание	(наименование объекта недвижимости)		
Лист № 20.12.2018	Рамета 1	Всего листов раздела 1:	Всего листов выписки
Кадастровый номер	16:39:090202:115		
Номер кадастрового квартала	16:39:090202		
Дата присвоения кадастрового номера	19.05.2010		
Ранее присвоенный государственный учетный номер:	Именитарный номер: 10060/Б, Кадастровый номер: 16.39.090202-0-13		
Адрес:	Татарстан респ, р-н Тукаевский муниципальный, с/п Новотроицкое, с Новотроицкое, ул Левина, дом 9		
Площадь, м²:	905,3		
Назначение:	Нежилое здание		
Наименование:	Спальный корпус		
Количество этажей, в том числе подземных этажей:	2		
Год ввода в эксплуатацию по завершении строительства:	1979		
Год завершения строительства:	1979		
Кадастровая стоимость, руб.:	8966154.57		
Кадастровые номера иных объектов недвижимости, в пределах которых расположен объект недвижимости:	данные отсутствуют		
Кадастровые номера помещений, машино-мест, расположенных в здании или сооружении:	данные отсутствуют		
Виды разрешенного использования:	данные отсутствуют		
Статус записи об объекте недвижимости:	Сведения об объекте недвижимости имеют статус "актуальные, ранее учтенные"		
Особые отметки:	данные отсутствуют		
Получатель выписки:	Муниципальное бюджетное дошкольное образовательное учреждение детский сад "Ромашка"		
ГЛАВНЫЙ СПЕЦИАЛИСТ-ЭКСПЕРТ	Сувельникова А. Ф.		

(подпись)

М.П.

(подпись)

(подпись)

Выписка из Единого государственного реестра недвижимости об основных характеристиках и зарегистрированных правах на объект недвижимости

Раздел 2

Сведения о зарегистрированных правах

Здание	(код объекта недвижимости)		
Лист № 20.12.2018	Раздела 2	Всего листов раздела 2: _____	Всего листов выписки: _____
Кадастровый номер:	16:39:090202:115		

1. Правообладатель (правообладатели):	1.1. Муниципальное бюджетное дошкольное образовательное учреждение детский сад "Ромашка", ИНН: 1639019374, ОГРН: 1021601371417
2. Вид, номер и дата государственной регистрации права:	2.1. Оперативное управление, № 16:39:090202:115-16/026/2018-2 от 20.12.2018
3. Документы-основания:	3.1. выданный орган: Исполнительный комитет Тукаевского муниципального района Республики Татарстан
4. Ограничение прав и обременение объекта недвижимости:	не зарегистрировано
5. Сведения о наличии решения об изъятии объекта недвижимости для государственных и муниципальных нужд:	данные отсутствуют
6. Сведения об осуществлении государственной регистрации прав без необходимого в силу закона согласия третьего лица, органа:	данные отсутствуют

ГЛАВНЫЙ СПЕЦИАЛИСТ-ЭКСПЕРТ (подпись, наименование должности)		Сидельникова А. Ф. (подпись, фамилия)
-----------------------------------------------------------------	-------------------------------------------------------------------------------------	------------------------------------------


Выписка из Единого государственного реестра недвижимости об основных характеристиках и зарегистрированных правах на объект недвижимости  
 Описание местоположения объекта недвижимости

Раздел 4

Задание			(на объект недвижимости)	
Лист №	Раздела 4	Всего листов раздела 4:	Всего разделов:	Всего листов выписки:
20.12.2018				
Кадастровый номер:			16:39:090202:115	

Схема расположения объекта недвижимости на земельном (ых) участке (их):

Файл с планом помещения отсутствует

Масштаб 1:		данные отсутствуют	
ГЛАВНЫЙ СПЕЦИАЛИСТ-ЭКСПЕРТ <small>(подпись)</small> 			
		Сидельникова А. Ф. <small>(подпись)</small>	


Рядел 4

Выписка из Единого государственного реестра недвижимости об основных характеристиках и зарегистрированных правах на объект недвижимости  
 Описание местоположения объекта недвижимости

<small>(код объекта недвижимости)</small>			
Задание			
Лист № <u>20.12.2018</u>	Раздела <u>4</u>	Всего листов раздела <u>4</u> :	Всего листов выписки: _____
Кадастровый номер:		<u>16:39:090202:115</u>	

Схема расположения объекта недвижимого имущества на земельном(ых) участке(ах):

файл с планом помещения отсутствует

Масштаб 1:	Данные отсутствуют
<b>ГЛАВНЫЙ СПЕЦИАЛИСТ-ЭКСПЕРТ</b> <small>(подпись)</small>	
	Специалист А. Ф. <small>(подпись, фамилия)</small>

Выписка из Единого государственного реестра недвижимости об основных характеристиках и зарегистрированных правах на объект недвижимости


Раздел 4

Здание			
Лист №	Раздела 4	Всего листов раздела 4:	
20.12.2018			
Кадастровый номер:		Всего разделов:	Всего листов выписки:
Схема расположения объекта недвижимого имущества на земельном(ых) участке(ах):		16:39:090202:115	

Файл с планом помещения отсутствует

Масштаб 1: \_\_\_\_\_ Данные отсутствуют

ГЛАВНЫЙ СПЕЦИАЛИСТ-ЭКСПЕРТ  
(подпись) Сидельникова А. Ф. (подпись, фамилия)



Раздел 4

Выписка из Единого государственного реестра недвижимости об основных характеристиках и зарегистрированных правах на объект недвижимости  
 Описание местоположения объекта недвижимости

Задание		<small>(код объекта недвижимости)</small>	
Лист №	Раздела <u>4</u>	Всего листов раздела <u>4</u> : _____	Всего разделов: _____
<u>20.12.2018</u>			Всего листов выписки: _____
Кадастровый номер:		<u>16:39:090202:115</u>	

Схема расположения объекта недвижимого имущества на земельном (ых) участке(ах):  
 Файл с планом помещения отсутствует

Масштаб 1:	данные отсутствуют
	
ГЛАВНЫЙ СПЕЦИАЛИСТ-ЭКСПЕРТ	Сидельникова А. Ф.
<small>(подпись, фамилия)</small>	<small>(подпись, фамилия)</small>

Раздел 4

Выписка из Единого государственного реестра недвижимости об основных характеристиках и зарегистрированных правах на объект недвижимости  
 Описание местоположения объекта недвижимости

(нал. объект недвижимости)			
Здание			
Лист №	Раздела <u>4</u>	Всего листов раздела <u>4</u> : _____	Всего разделов: _____
<u>20.12.2018</u>			Всего листов выписки: _____
Кадастровый номер:		<u>16:39:090202:115</u>	

Схема расположения объекта недвижимого имущества на земельном(ых) участке(ах):

Файл с планом помещения отсутствует

Масштаб 1: \_\_\_\_\_ данные отсутствуют

Главный специалист-эксперт \_\_\_\_\_ Сидельникова А. Ф. (подпись, фамилия)

